

LETO informace 2026

LETO informace 2026

## GASTRONOMIE



**AlpenStub'n**  
A-8992 Altaussee  
Lichtersberg 94  
Tel +43 3622 72323 410  
wirt@alpenstubn.at  
www.alpenstubn.at

**Blaa-Alm**  
A-8992 Altaussee  
Fischerndorf 73  
Tel +43 3622 71 102  
blaa-alm@aon.at  
www.blaa-alm.co.at

**Geiger Alm**  
A-8992 Altaussee  
Lichtersberg 85  
Mobil +43 660 9390028  
restaurant@geigeralm.at  
www.geigeralm.at

**Loserhütte**  
A-8992 Altaussee  
Fischerndorf 81  
Tel +43 3622 71 202  
loserhuette@aon.at  
www.loserhuette.at

**Loseralm Bergrestaurant**  
A-8992 Altaussee  
Fischerndorf 181  
Tel +43 3622 71315-600  
Mobil +43 676 87813260  
loseralm@loser.at  
www.loseralm.at

**Stellenkogelhütte**  
A-8992 Altaussee  
Pod mezistanicí lanovky  
Panoramabahn  
Mobil +43 664 30 31798  
grasdi@stellenkogelhuette.at  
www.stellenkogelhuette.at

## UBYTOVÁNÍ



### AlpenParks Hagan Lodge Altaussee

Dovolená v alpských apartmánových domcích pro požitkáře, cyklisty, turisty a horolezce.

Turistické dny AlpenParks „Altaussee“ pro 2–6 osob:  
3 noci v soukromé chatě, s turistickou mapou a dalšími výhody, od 199 € / osoba  
www.haganlodge.at



### JUFA Hotel Altaussee

Turistická dovolená v Ausseerlandu – čas na restart!

Opust každodenní kolotoč. A napln se pust do života. Ubytování v komfortních pokojích s polopenzí a snídaňovým bufetem, včetně zapůjčení turistické vybavení  
www.jufahotels.com/altaussee



## FAKTA

### SJEZDOVKY

34 km od 800 do 1.800 m n. m.

### LANOVKY

1 x 10místná kabinová lanovka  
1 x 6místná sedačková lanovka  
1 x 4místná sedačková lanovka  
4 x vlek typu kotva  
1 x lanový vlek

### DĚTSKÝ LYŽAŘSKÝ SVĚT

2 x kouzelný koberec talířový vlek Megastar

### SNĚHOVÉ KRÁLOVSTVÍ

až 6 m přírodního sněhu a nejmodernější zasněžovací zařízení

### RODINNÁ SJEZDOVKA LOSER

nejdelší rodinná sjezdovka ve Štýrsku

### SAŇKAŘSKÁ DRÁHA

podél panoramatické silnice, délka 8 km. Půjčovna saní Hagan-Lodge & lyžařské školy

### ZIMNÍ TURISTICKÁ CESTA

s panoramatickým výhledem na oblast Ausseerland a Dachstein

## PARAGLIDING & ROGALOVÉ LÉTÁNÍ

V oblasti Solné komory (Salzkammergut) je Loser považován za jednu z nejlepších hor pro rogalové létání & paragliding. Především pro svůj velký potenciál v bezmotorovém létání je zdejší letecké centrum obzvláště oblíbené i na mezinárodní letecké scéně.

### Kontakt

Hänge- und Paragleiterclub Ausseerland  
tel. +43 (0)664 34 87 498



## LOSER PANORAMABAHN

Vzhůru do výšin s novou panoramatickou lanovkou „PANORAMABAHN“! Nech se pohodlně vyvězt novou lanovkou až na Loseralm (1 600 m) a vychutnej si dechberoucí výhled na horskou a jezerní krajinu Ausseerlandu, která ti bude doslova plynout před očima.

### Turistický ráj Loser:

Objev nespočet turistických tras, které vedou k nejkrásnějším vyhlídkovým místům Solné komory. Zejména oblíbená je snadno dostupná okružní stezka „Erzherzog Johann“ kolem jezera Augstsee – ideální pro rodiny! Chvilke, která se navždy zapíše do tvé paměti: pohled skrz jedinečné okno „Loserfenster“.

### NOVINKA:

poutavé tématické stezky tě zavedou do historie, světa místních pověstí i do přírody Ausseerlandu.

### Lezecký zážitek pro každého:

Zažij dobrodružství na jedné z fascinujících via ferrat! Nová ferrata „Sophie“ je ideální pro mládež, začátečníky a ty, kdo se ke sportu vracejí, zatímco dynamická a adrenalinová panoramatická via ferrata „Sisi“ nabízí úplně nové perspektivy.

### Požitek na Loseralm:

V horské restauraci Loseralm přímo u horní stanice lanovky tě rozmazlíme regionálními a sezónními specialitami. Na prostorné sluneční terase si vychutnej panoramatický výhled až do nedalekého Horního Rakouska. Ať už pohodová túra nebo sportovní výzva – na Loseru si každý najde svůj osobní zážitek z hor!

### Info

V rámci oblasti Loseralm se nachází 5 startovacích míst, tzv. startovaček. Směry startů dosahují od jihozápadu k jihovýchodu. Určená přistávací plocha v obci Altaussee.

Aktuální údaje o měření větru:  
www.lawine-steiermark.at

Více informací k letům:  
www.loserflieger.at

### Rezervace tandemových letů:

www.paragleiten.net  
www.skyclub-austria.at



## PANORAMABAHN PROVOZNÍ DOBA

Letní sezóna 2026	Dny	Čas
09. května – 21. června	Sobota, neděle, svátky	Panoramatická lanovka 9:00-16:30 Mýtná silnice 16:00-08:30
27. června – 27. září	Denně	
3. – 18. října	Sobota, neděle	Panoramatická lanovka 9:00-16:00 Mýtná silnice 15:30-08:30
24. října – 1. listopadu (podzimní prázdniny)	Denně	

Mimo provozní dobu lanovky je mýtná silnice otevřena 24 hodin denně. Provoz se může měnit v závislosti na počasí.

### Přeprava lanovkou Panoramabahn

- Lanovka je **bezbariérová**. Slevy na vyžádání.
- **Kola**: zdarma.
- **Psi**: zdarma, všichni psi musí být na vodítku a mít náhubek.

## MÝTNÁ SILNICE PROVOZNÍ DOBA


Letní sezóna: Mýtná silnice je otevřena, pokud není v provozu panoramatická lanovka. Možné změny v závislosti na počasí nebo jiných událostech.

Zimní sezóna: Mýtná silnice je uzavřena a upravena jako rodinná sjezdovka. Po zimní sezóně bude silnice otevřena v závislosti na povětrnostních podmínkách

Aktuální informace naleznete na  
www.loser.at

## CENÍK MÝTNÉHO

Letní sezóna 2026	
Motorka & Moped	€ 16,00/vozidlo
Osobní automobil & Minivan	€ 26,00/vozidlo
Autobus	€ 160,00/autobus
Kolo	zdarma



## ZDE V PRODEJI

Steiermark Card & Ausseerland SommerClou Card

## FAKTA LOSER PANORAMABAHN

- Technické údaje:**
- 76 kabin pro 10 osob
  - Místo pro kola, kočárky, invalidní vozíky
  - 360° panoramatický výhled
  - Doba jízdy do horní stanice: 12 minut
  - Výškový rozdíl mezi dolní a horní stanicí: 859 m - 1609 m
  - Mezistanice: 1402 m

### Ekologické údaje:

- Vlastní elektrina z fotovoltaických panelů
- Mýtná silnice: pokles o 40 tisíc jízdních ročně
- Odstranění parkovacích míst/rekultivace zpevněných ploch

## TVÁ CESTA NA LOSER

**vzdálenosti**  
Salcburk - Altaussee: 79 km  
Viedeň - Altaussee: 285 km  
Graz - Altaussee: 167 km  
Linz - Altaussee: 139 km  
Mnichov - Altaussee: 225 km  
Praha - Altaussee: 372 km




## TVŮJ LETNÍ BONUS: - 50%!

Jsi držitelem zimní sezónní karty 2025/2026? Využij nabídku a užij si léto za poloviční cenu!

Jak: získáš 50 % na letní jízdenky Panoramabahn 2026  
Kdy: 30. 3. – 17. 5. 2026  
Kde: pokladna lanovky Panoramabahn

Se svými čtyřmi jezery a horami byla Solná komora (Salzkammergut) vždy vytoženou oblastí i mezi fotografy.

Pod #salzkammergut se na sociálních sítích nachází téměř 200.000 příspěvků. Všem profesionálním fotografům i nadšeným amatérům rádi ukážeme ta nejlepší instagramová místa na Loseru i s pár tajnými tipy.  
www.loser.at/instagramspots



**NARZISSEN VITAL RESORT**  
★★★★ Bad Aussee

Resort nabízí po celý rok jedinečné chvíle odpočinku a pohody. Prostorné solné lázně se čtyřmi vnitřními bazény a jedním venkovním solným bazénem zvou k příjemnému relaxu. Dominantou je stylový solný krystal se solní parní lázní a solná jeskyně s vlastním jezírkem. Saunový svět nadchne čtyřmi exkluzivními tematickými saunami, infračervenou kabinou, parní lázní i venkovním solným a ochlazovacím bazénem. Nabídku doplňují blahodárné masáže a moderní fitness centrum. Vychutnejte si jedinečný výhled na Dachstein a nechte se hýčkat kulinářskými specialitami na panoramatické terase.

Narzissen Vital Resort Bad Aussee Pötschenstraße 172 8990  
Tel. +43 (0)3622 55300-122  
bad@vitalresort.at | www.vitalresort.at



## altaussee SCHIFFFAHRT

**Lodní doprava & půjčovna lodí Altaussee 712**  
Vychutnejte si fascinující pohledy na Dachsteinský ledovec a okolní přírodu na první rakouské solární lodi „Altaussee“. Nebo si užijte jezero Altaussee s piknikem na tradiční dřevěné lodiце snídaň na palubě naší tradiční lodky „Loser“.

www.altausseeschiffahrt.at



## Salzwelten ALTAUSSEE

Salzwelten - Solný důl Altaussee – Hora pokladů Glück Auf! Vítajte v největším aktivním solném dole v Rakousku. Kromě dlouhých hornických skluzavek, podzemního solného jezera a kaple svaté Barbory vytesané z čisté kamenné soli se hluboko v nitru hory skrývá ještě jedno tajemství. Během druhé světové války zde byly ve štolách ukryty umělecké poklady nevyčíslitelné hodnoty. Jen díky odvaze horníků se podařilo zabránit jejich zničení. Tip: speciální prohlídka „Bomby na Michelangela“ každý pátek v 16:00.

Tel. +43 (0)6132 200 2400  
info@salzwelten.at  
www.salzwelten.at





BERG DER 4 JAHRESZEITEN

## TURISTIKA

Loser, který již navštěvovala a milovala Sisi, rakouská císařovna Alžběta, je dnes nejoblíbenější zážitkovou horou v oblasti Solné komory (Salzkammergut). Díky pohodlné panoramatické lanovce se přírodním a horským naděncům otevírá majestátní klenot na hranici Horního Rakouska a Štýrska.

Ať už hledáte odpočinek, milujete přírodu nebo zdolávání vrcholů – na hoře Loser si každý najde svoji vlastní cestu i vlastní tempo.

**Topos und Infos unter:**  
[www.bergsteigen.com](http://www.bergsteigen.com)



## TEMATICKÉ STEZKY

### Příběhy hory Loser

Tato tematická stezka propojuje geologickou historií s živými tradicemi a každodenním životem obyvatel regionu Ausseerland.

### Důležité informace:

9 zastavení, Trasa: od mezistanice k horní stanici  
Doba chůze: 50–80 minut (jedním směrem)

### Nezkrotné Solnohradsko

Duchaplňé, autentické a plné tradic – stezka, která odhaluje duši i odolnost tohoto jedinečného regionu.

### Důležité informace:

Přístupné s audioprůvodcem, 13 zastavení  
Trasa: od horní stanice k výstupu na Bräuningzinken  
Doba chůze: 60–80 minut (jedním směrem)

### Stezka pověstí Augsti

Krok za krokem do světa pověstí Solnohradska – kouzelný zážitek pro malé i velké.

### Důležité informace:

Přístupné s audioprůvodcem  
5 zastavení  
Trasa: od mezistanice ke chatě Stellenkogelhütte  
Doba chůze: 15–25 minut (jedním směrem)



**KLASIKA**  
**LOSER 1.838M**

### obtížnost

středně obtížný terén, jistá chůze a pevná obuv nutná

### čas chůze

cca 1,5 hod. / výškový rozdíl: 314 m

### výchozí bod

horní stanice lanovky Panoramabahn  
Trasa: stezky č. 3, 256, 255



**LOSERFENSTER**

### obtížnost

středně obtížný terén, jistá chůze a pevná obuv nutná

### čas chůze

cca 1 hod. / výškový rozdíl: 186 m

### výchozí bod

horní stanice lanovky Panoramabahn  
Trasa: stezky č. 3



**BRÄUNING ZINKEN 1.899M**

### obtížnost

středně obtížný terén, jistá chůze a pevná obuv nutná

### čas chůze

cca 1,5 hod. / výškový rozdíl: 390 m

### výchozí bod

horní stanice lanovky Panoramabahn  
Trasa: stezky č. 2, 257



**S DĚTI**  
**OKOLO JEZERA AUGSTSEE**

### obtížnost


snadný terén, dobrá obuv výhodou

### čas chůze

cca 45 min. / výškový rozdíl: 80 m

### výchozí bod

horní stanice lanovky Panoramabahn  
Trasa: stezky č. 3, 256, 255



**GREIMUTH 1.878M**

### obtížnost

středně obtížný terén, jistá chůze a pevná obuv nutná

### čas chůze

cca 1 hod. / výškový rozdíl: 269 m

### výchozí bod

horní stanice lanovky Panoramabahn  
Trasa: stezky č. 1, 256, 4



**JEN PRO TRÉNOVANÉ!**  
**4 VRCHOLY - 1 JEZERO**

### obtížnost

středně obtížný terén, jistá chůze a pevná obuv nutná

### čas chůze

cca 4 hod. / výškový rozdíl: 900 m

### výchozí bod

horní stanice lanovky Panoramabahn  
Trasa: stezky č. 2, 257



**S DĚTI**  
**BRÄUNING ALM**

### obtížnost

snadný terén, jistá chůze a dobrá obuv nutná

### čas chůze

cca 1 hod. / výškový rozdíl: 80 m

### výchozí bod

horní stanice lanovky Panoramabahn  
Trasa: stezky č. 2



**„SISI“ VIA FERRATA**

### obtížnost

D. Přístupné pouze s vybavením na via ferraty! V případě vlhka nebezpečí uklouznutí.

### čas chůze

400 metrů a 250 výškových metrů

### výchozí bod

Výchozí bod: mezistanice lanovky Panoramabahn, 30 minut k začátku ferraty.



**„SOPHIE“ VIA FERRATA**

### obtížnost

A/B, s pár úseky zn. C. Přístupné pouze s vybavením na via ferraty! V případě vlhka nebezpečí uklouznutí.

### čas chůze

300 metrů a 70 výškových metrů

### výchozí bod

horní stanice lanovky Panoramabahn, 5 minut k začátku ferraty



## LEZENÍ

### Lezecký park

Na 41 krátkých a perfektně zajištěných trasách si lezení užijí návštěvníci všech věkových kategorií v jedinečném horském prostředí. Lezecký park se nachází přímo pod horskou chatou Loserhütte a nabízí panoramatický výhled na oblast Ausseerland.

- Obtížnost: 3–8
- Vhodné pro: děti i začátečníky
- Přístup: panoramatickou silnicí

### Lanový park

V údolí v areálu Loser Arena na vás čeká lezecký park „Omundunt“, který nabízí skvělý zážitek z lezení pro rodiny, školy, firmy i skupiny.

Tel.: +43 (0)3622 71558  
[www.loser-outdoor.at](http://www.loser-outdoor.at)



**PŘEPRAVA KOL LANOVKOU**

## NA KOLE

Pro všechny, kteří jsou rádi v pohybu: oblast okolo Loseru je ideálním základním táborem pro rozsáhlou síť cest v regionu Ausseerland. Od pohodových okružních tras okolo jezer či po horách až po intenzivní Flow-Country Trails: centrum cyklistiky v Solné komoře nabízí vhodnou trasu pro každého.

### AUGST TRAIL – Singletrail S501

Užijte si 3 km dlouhou stezku na Loseru, která bude oficiálně otevřena na jaře. Rozmanitý & vzrušující trail zve k poznání hory Loser z její drsné stránky! Obtížnost: S2 – střední; vhodné i pro horská elektrokola.

Info: [www.loser.at/augsttrail](http://www.loser.at/augsttrail)



## TURISTICKÉ TRASY

- 1 Augstsee – okružní turistická cesta
- 2 Bräuningalm – okružní turistická cesta
- 3 Loserfenster
- 4 Greimuth přes Hochanger
- 5 nástup na Sisi via ferrata
- 6 Loser- turistická cesta

- 254 vrchol hory Loser od Altaussee
- 255 vrchol hory Loser přes Loserboden
- 256 vrchol hory Loser přes Hochanger
- 257 Bräuningzinken
- S501 Augst Trail
- Via ferrata
- Tematická stezka „Příběhy z Loseru“
- Tematická stezka „Nepoddajná Solná komora“
- Pohádková stezka „Augsti“

## GASTRONOMIE

- Alpen Stub'n
- Blaa Alm
- Geiger Alm
- Jufa Hotel
- Loseralm
- Loserhütte
- Stellenkogelhütte

## LEGENDA

- informace
- pokladna
- ubytování
- hřiště
- lezecký park
- via ferrata
- lezecký park
- startovačka
- vyhlídka
- Salzwelten
- Bike-Trail
- parkoviště
- Dobíjecí stanice pro elektromobily

